

KAPTA

НА ЗАЩИТЕНИТЕ ЗОНИ ОТ
ЕКОЛОГИЧНА МРЕЖА 2000 И
КАРТИРАНИТЕ МЕСТООБИТАНИЯ
ГОРСКОСТОПАНСКИ УЧАСЪК

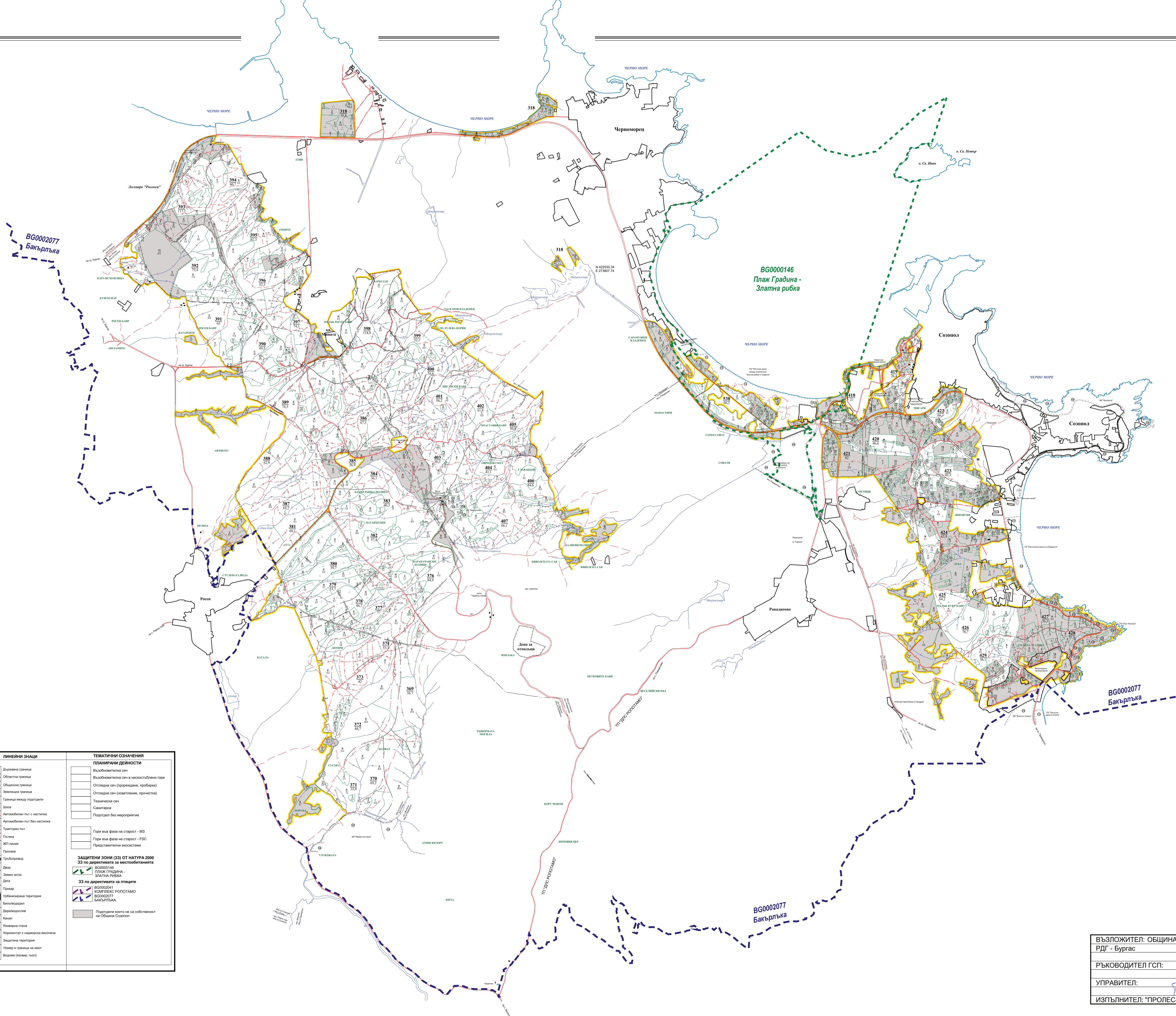

"БУРГАС"

ГОРИ СОБСТВЕНОСТ НА ОБЩИНА















































































гр. СОЗОПОЛ



В ОБХВАТА НА ТП "ДЛС РОПОТАМО" И ТП "ДГС БУРГАС"

ОБЛАСТ БУРГАС
ПЛОЩ: 2 853,8 ха



ОСОБЛИВИ І ПОСИЦІ ЗНАЧІ

ОСОБЛИВИ І ПОСИЦІ ЗНАЧІ	ЛІНІЙНІ ЗНАЧІ	ТЕМАТИЧНІ ОЗНАЧЕННЯ
<div>  Сиділка на д'С/С ДПС </div> <div>  Сиділка на парковочному знаменні </div> <div>  Постройа </div> <div>  Цірна, джана </div> <div>  Житя </div> <div>  Планет </div> <div>  Наблюдана митя </div> <div>  Раціональний, джолатор, велосипедист </div> <div>  Табач, кенія, атлантика </div> <div>  Чаша с корито, бж корито </div> <div>  Гробича (крестинська, мисливська) </div> <div>  Тунель, пешара </div> <div>  Схематичний бар'як </div> <div>  Скали </div> <div>  Остання ступінь скали </div> <div>  Гроно </div> <div>  Лесингировага полна </div> <div>  Лесингировага полна </div> <div>  Скали, раліччя </div> <div>  Селія </div> <div>  Багато, мочар </div> <div>  Істор </div> <div>  Житя, роздор </div> <div>  Мост </div> <div>  Границя с/с селюкостопанська територія </div> <div>  Границя між д'С/С ДПС </div>	<div>  Номер і площ на ставі </div> <div>  Номер і площ на поділі </div> <div>  Границя с/с </div> <div>  Знак за област </div> <div>  Постиона проток, номер </div> <div>  Постиона проток, номер </div> <div>  Горизонт </div> <div>  Надморська висота N </div> <div>  Горизонт </div> <div>  Селіща </div> <div>  Показач </div> <div>  Границя с/с </div> <div>  Різдзар </div> <div>  Національний парк </div> <div>  Захисна територія </div> <div>  Територія заповідності </div> <div>  Селюкостопанська наслідня </div> <div>  Границя культур </div> <div>  Генетична границя </div> <div>  Границя між д'С/С </div> <div>  Границя між д'С/С </div> <div>  Границя між д'С/С </div> <div>  Границя між д'С/С </div> <div>  Границя між д'С/С </div> <div>  Границя між д'С/С </div> <div>  Границя між д'С/С </div>	<div>  Дверима границя </div> <div>  Область границя </div> <div>  Область границя </div> <div>  Замисна границя </div> <div>  Границя між д'С/С ДПС </div> <div>  Автомобільний п'ї наслідня </div> <div>  Автомобільний п'ї без наслідня </div> <div>  Таракет п'ї </div> <div>  П'їтця </div> <div>  ЖП лівия </div> <div>  Прокоя </div> <div>  Триболожко </div> <div>  Дир </div> <div>  Зеня селія </div> <div>  Дива </div> <div>  Прокор </div> <div>  Умисна територія </div> <div>  Білододол </div> <div>  Дверима границя </div> <div>  Канал </div> <div>  Дверима стіна </div> <div>  Хоризонт / надморська височина </div> <div>  Захисна територія </div> <div>  Номер і границя на вист </div> <div>  15 35 </div> <div>  Вод</div>

ВЪЗЛОЖИТЕЛ: ОБЩИНА СОЗОПОЛ	
РДГ - Бургас	
РЪКОВОДИТЕЛ ГСП:	
УПРАВИТЕЛ:	инж. Ангел Ненов  инж. Георги Налбантов
ИЗПЪЛНИТЕЛ: "ПРОЛЕС-ИНЖЕНЕРИНГ" ООД	